



Приложение №\_\_\_\_\_ к распоряжению  
Министерства имущественных отношений  
и архитектуры Ульяновской области  
от \_\_\_\_\_ № \_\_\_\_\_

**КОРПОРАЦИЯ РАЗВИТИЯ**  
УЛЬЯНОВСКОЙ ОБЛАСТИ

Акционерное общество  
«Корпорация развития ульяновской области»

**Проект планировки территории для размещения линейного объекта  
«Ответвительные ЛЭП 110 кВ от существующих ВЛ-110 кВ «ВЗ-1,2» ЗАО  
«Авиастар-ОПЭ» до вновь проектируемой ГПП-110/10 кВ, расположенной на  
пересечении 48-го и 11-го проездов Инженерных»**

ППТ/АВ110-10/22

Том I

г. Ульяновск 2022 г.



**КОРПОРАЦИЯ РАЗВИТИЯ**  
УЛЬЯНОВСКОЙ ОБЛАСТИ

Акционерное общество  
«Корпорация развития ульяновской области»

**Проект планировки территории для размещения линейного объекта  
«Ответвительные ЛЭП 110 кВ от существующих ВЛ-110 кВ «ВЗ-1,2» ЗАО  
«Авиастар-ОПЭ» до вновь проектируемой ГПП-110/10 кВ, расположенной на  
пересечении 48-го и 11-го проездов Инженерных»**

ППТ/АВ110-10/22

Том I  
раздел 1-2

Генеральный директор  
Директор инженерно–строительного  
департамента

С. Н. Васин  
К. Н. Мурзаев

г. Ульяновск 2022 г.

## Содержание тома.

Обозначение	Наименование	Страница
ППТ/АВ110-10/22	Содержание тома.	1-2
	Основная часть проекта планировки территории линейного объекта.	
ППТ/АВ110-10/22	Раздел 1 «Проект планировки территории. Графическая часть»	
	Чертеж красных линий. Чертеж границ зон планируемого размещения линейных объектов. Чертеж границ зон планируемого размещения линейных объектов, подлежащих реконструкции в связи с изменением их местоположения.	3-6
ППТ/АВ110-10/22	Раздел 2 «Положение о размещении линейных объектов (текстовая часть)»	
	а) Наименование, основные характеристики (категория, протяженность, проектная мощность, пропускная способность, грузонапряженность, интенсивность движения) и назначение планируемых для размещения линейных объектов	7
	б) Перечень субъектов Российской Федерации, перечень муниципальных районов, городских округов в составе субъектов Российской Федерации, перечень поселений, населенных пунктов, внутригородских территорий городов федерального значения, на территориях которых устанавливаются зоны планируемого размещения линейных объектов	7-8
	в) Перечень координат характерных точек границ зон планируемого размещения линейных объектов;	8-20
	г) Перечень координат характерных точек границ зон планируемого размещения линейных объектов, подлежащих переносу (переустройству) из зон планируемого размещения линейных объектов	20
	д) Предельные параметры разрешенного строительства, реконструкции объектов капитального строительства, входящих в состав линейных объектов в границах зон их планируемого размещения	20
	е) Информация о необходимости осуществления мероприятий по защите сохраняемых объектов капитального строительства (здание, строение, сооружение, объекты, строительство которых не завершено), существующих и строящихся на момент подготовки проекта планировки территории, а также объектов капитального строительства, планируемых к строительству в соответствии с ранее утвержденной документацией по планировке территории, от возможного негативного воздействия в связи с размещением линейных объектов	20
	ж) Информация о необходимости осуществления мероприятий по сохранению объектов культурного наследия от возможного негативного воздействия в связи с размещением линейных объектов	20
	з) Информация о необходимости осуществления мероприятий по охране окружающей среды	21
	и) Информация о необходимости осуществления мероприятий по защите территории от чрезвычайных ситуаций природного и техногенного характера, в том числе по обеспечению пожарной безопасности и гражданской обороне	21-23

Согласовано

Взам. инв. №

Подп. и дата

Взам. инв. №

Изм.	Кол.уч.	Лист	№док.	Подп.	Дата
Разраб.		Волков			
ГИП		Мурзаев			

ППТ/АВ110-10/22

Ответственные ЛЭП 110 кВ от существующих ВЛ-110 кВ «ВЗ-1,2» ЗАО «Авиастар-ОПЭ» до вновь проектируемой ГПП-110/10 кВ, расположенной на пересечении 48-го и 11-го проездов Инженерных

Стадия	Лист	Листов
ПП	1	2
АО Корпорация развития Ульяновской области		

	<b>Материалы по обоснованию проекта планировки территории линейного объекта.</b>	
<b>ППТ/АВ110-10/22</b>	<b>Раздел 3 «Материалы по обоснованию проекта планировки территории. Графическая часть»</b>	
<b>ПЛТ/АВ110-10/22</b>	<b>Содержание тома.</b>	1-2
	а) Схема расположения элементов планировочной структуры (территорий, занятых линейными объектами и (или) предназначенных для размещения линейных объектов)	3
	б) Схема использования территории в период подготовки проекта планировки территории. Схема границ территорий объектов культурного наследия	4
	в) Схема границ зон с особыми условиями использования территорий, особо охраняемых природных территорий, лесничеств. Схема границ территорий, подверженных риску возникновения чрезвычайных ситуаций природного и техногенного характера (пожар, взрыв, химическое, радиоактивное заражение, затопление, подтопление, оползень, карсты, эрозия и т.д.)	5
	з) Схема конструктивных и планировочных решений.	6
<b>ППТ/АВ110-10/22</b>	<b>Раздел 4 «Материалы по обоснованию проекта планировки территории. Пояснительная записка»</b>	
	а) Описание природно-климатических условий территории, в отношении которой разрабатывается проект планировки территории	7-9
	б) Обоснование определения границ зон планируемого размещения линейных объектов	9-10
	в) Обоснование определения границ зон планируемого размещения линейных объектов, подлежащих реконструкции в связи с изменением их местоположения	10
	г) Обоснование определения предельных параметров застройки территории в границах зон планируемого размещения объектов капитального строительства, проектируемых в составе линейных объектов	10
	д) Ведомость пересечений границ зон планируемого размещения линейного объекта (объектов) с сохраняемыми объектами капитального строительства (здание, строение, сооружение, объект, строительство которого не завершено), существующими и строящимися на момент подготовки проекта планировки территории	10-12
	е) Ведомость пересечений границ зон планируемого размещения линейного объекта (объектов) с объектами капитального строительства, строительство которых запланировано в соответствии с ранее утвержденной документацией по планировке территории	12
	ж) Ведомость пересечений границ зон планируемого размещения линейного объекта (объектов) с водными объектами (в том числе с водотоками, водоемами, болотами и т.д.)	12
	Приложения	

Согласовано			

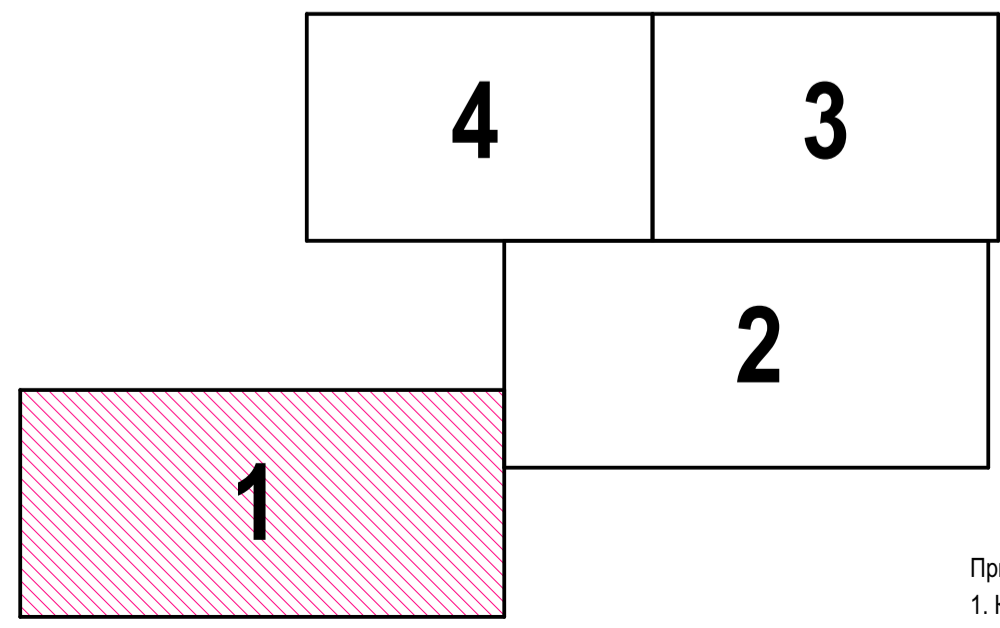
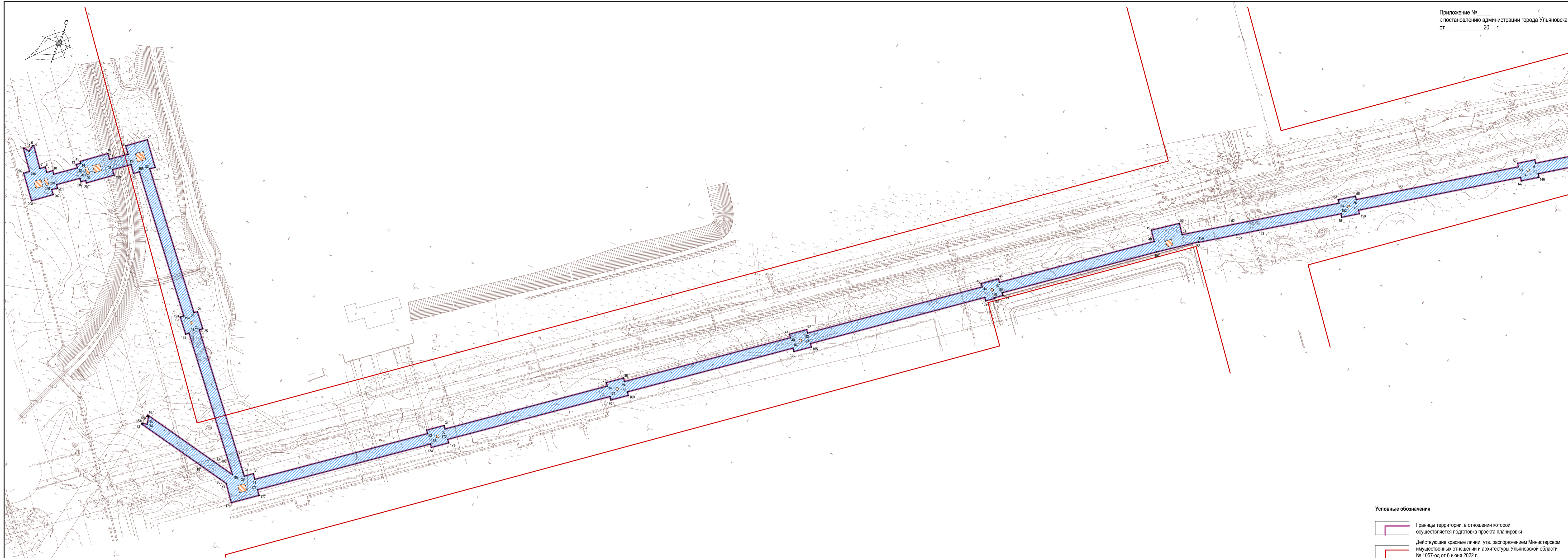
Взам. инв. №

Подп. и дата

Взам. инв. №

Изм.	Кол.уч.	Лист	№док.	Подп.	Дата
Разраб.		Волков			
ГИП		Мурзаев			

<b>ППТ/АВ110-10/22</b>					
Ответственные ЛЭП 110 кВ от существующих ВЛ-110 кВ «ВЗ-1,2» ЗАО «Авиастар-ОПЭ» до вновь проектируемой ГПП-110/10 кВ, расположенной на пересечении 48-го и 11-го проездов Инженерных			Стадия	Лист	Листов
			ПП	2	2
			АО Корпорация развития Ульяновской области		



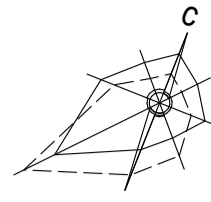
Примечания.  
1. Красные линии данным проектом не устанавливаются.  
2. Линейные объекты подлежащие реконструкции в связи с изменением их местоположения отсутствуют.

**Условные обозначения**

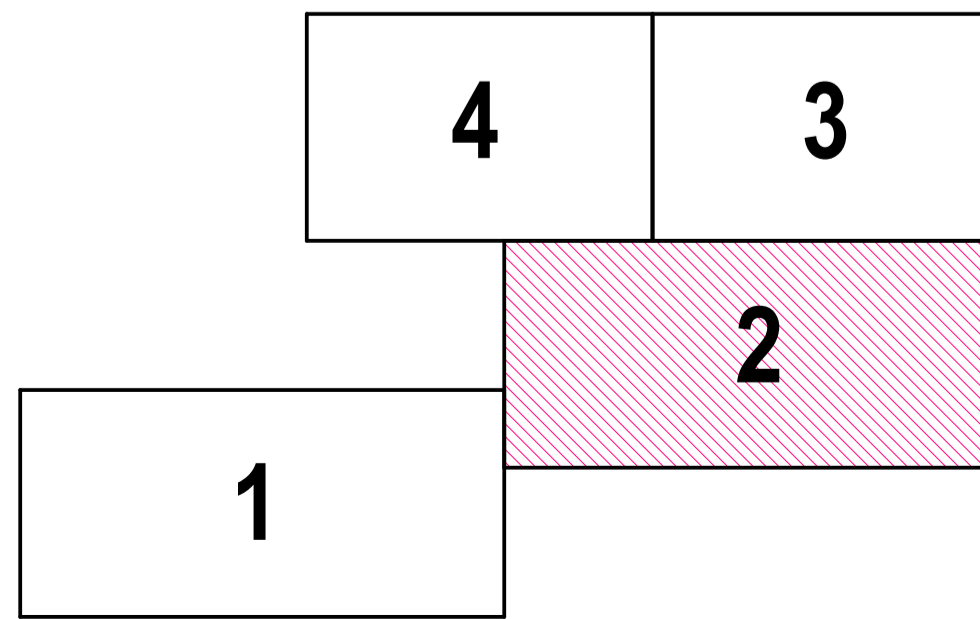
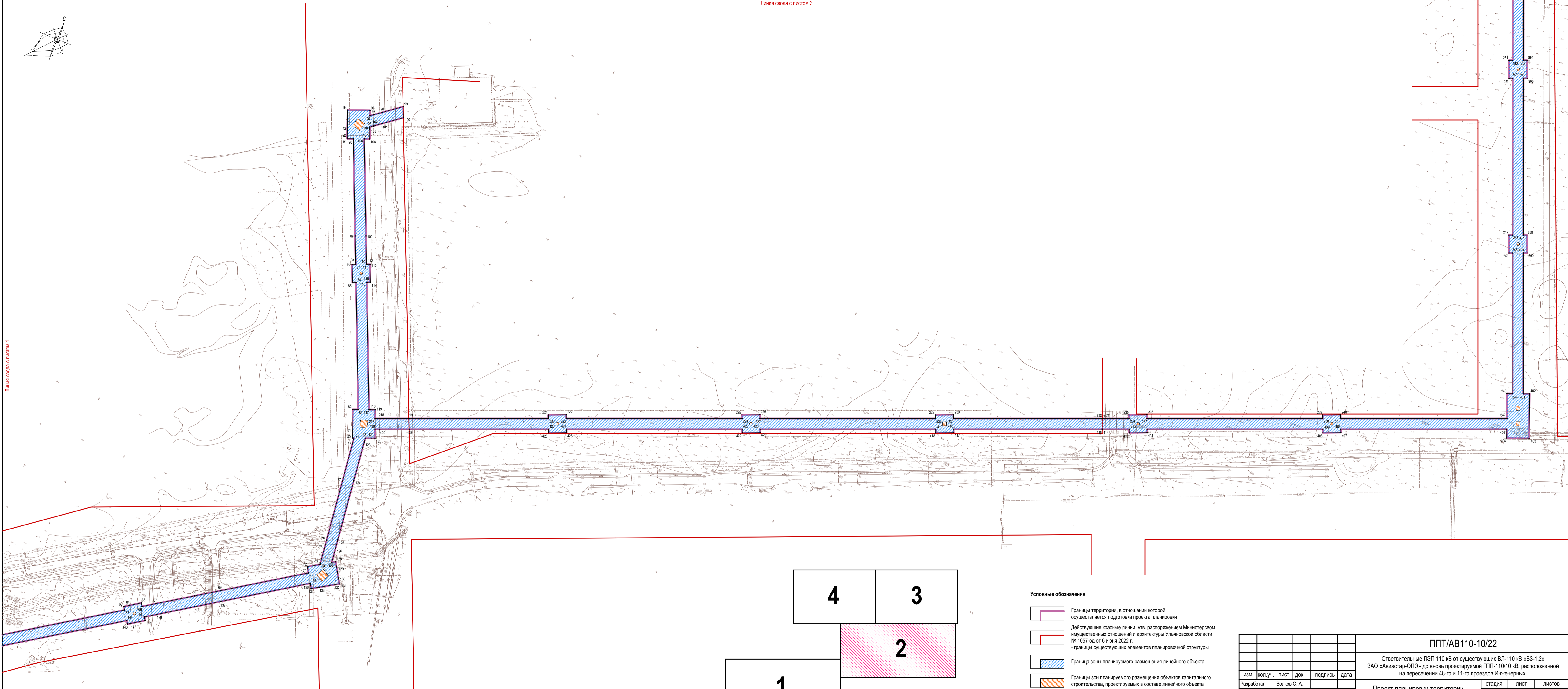
- Границы территории, в отношении которой осуществляется подготовка проекта планировки
- Действующие красные линии, утв. распоряжением Министерством имущественных отношений и архитектуры Ульяновской области № 1057-од от 6 июня 2022 г.
- Границы зон планируемого размещения линейного объекта
- Границы зон планируемого размещения объектов капитального строительства, проектируемых в составе линейного объекта
- Номера характерных точек границ зон планируемого размещения линейного объекта

						<b>ППТ/АВ110-10/22</b>			
						Ответственные ЛЭП 110 кВ от существующих ВЛ-110 кВ «ВЗ-1,2» ЗАО «Авиастар-ОПЭ» до вновь проектируемой ГПП-110/10 кВ, расположенной на пересечении 48-го и 11-го проездов Инженерных.			
изм.	кол.уч.	лист	док.	подпись	дата	<b>Проект планировки территории</b> <b>Основная часть.</b>	стадия	лист	листов
Разработал	Волков С. А.						П	3	23
ГИП	Музаев К. Н.					АО Корпорация развития Ульяновской области			
						Чертеж красных линий. Чертеж границ зон планируемого размещения линейных объектов. Чертеж границ зон планируемого размещения линейных объектов, подлежащих реконструкции в связи с изменением их местоположения. 1:2 000			





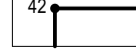

Линия: совде с листом 2



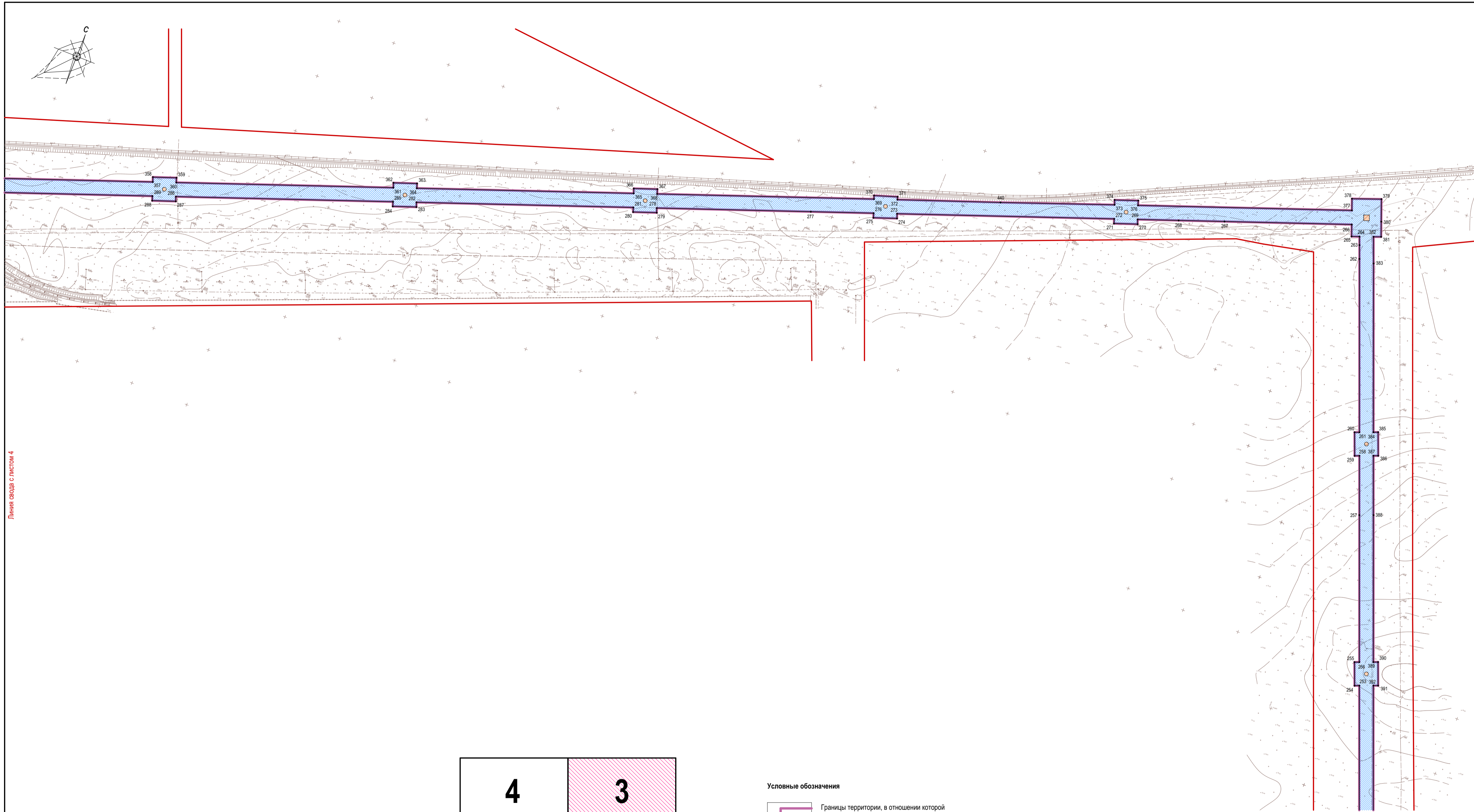
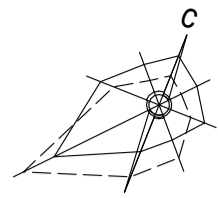
Линия свода с листом 1



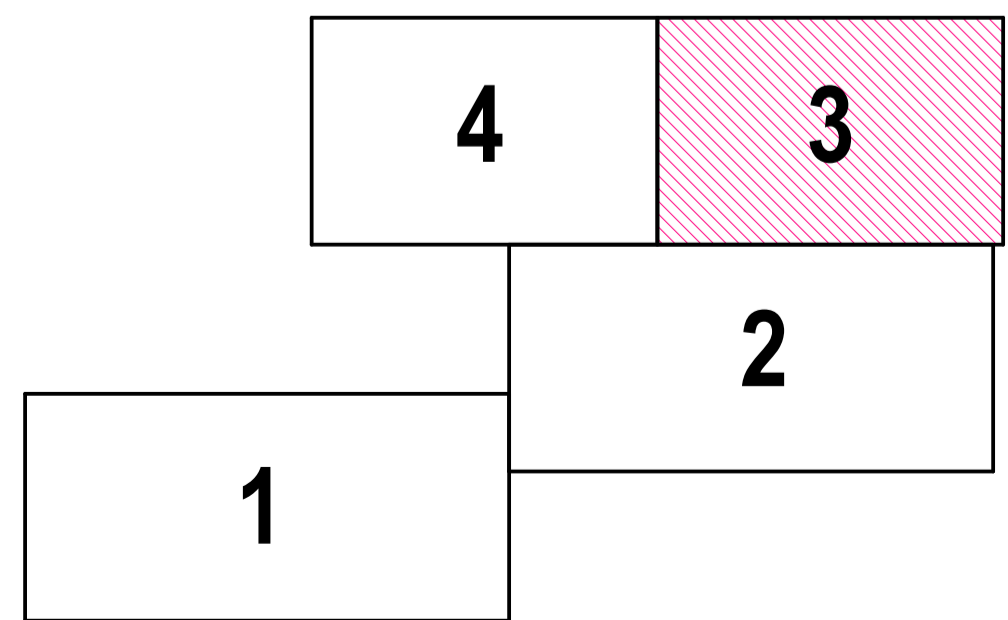
Условные обозначения





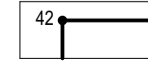

-  Границы территории, в отношении которой осуществляется подготовка проекта планировки
-  Действующие красные линии, утв. распоряжением Министерством имущественных отношений и архитектуры Ульяновской области № 1057-од от 6 июня 2022 г.
-  - границы существующих элементов планировочной структуры
-  Граница зоны планируемого размещения линейного объекта
-  Границы зон планируемого размещения объектов капитального строительства, проектируемых в составе линейного объекта
-  Номера характерных точек границ зон планируемого размещения линейного объекта

<b>ППТ/АВ110-10/22</b>					
Ответственные ЛЭП 110 кВ от существующих ВЛ-110 кВ «ВЗ-1,2» ЗАО «Авиастар-ОПЗ» до вновь проектируемой ГПП-110/10 кВ, расположенной на пересечении 48-го и 11-го проездов Инженерных.					
изм.	кол.уч.	лист	док.	подпись	дата
Разработал	Волков С. А.				
ГИП	Музаев К. Н.				
<b>Проект планировки территории</b>				стадия	лист
<b>Основная часть.</b>				П	23
Чертеж красных линий. Чертеж границ зон планируемого размещения линейных объектов. Чертеж границ зон планируемого размещения объектов капитального строительства, подлежащих реконструкции в связи с изменением их местоположения. 1:2 000				АО Корпорация развития Ульяновской области	




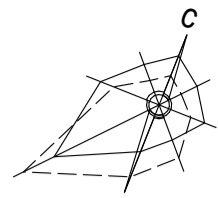
Линия свода с листом 4



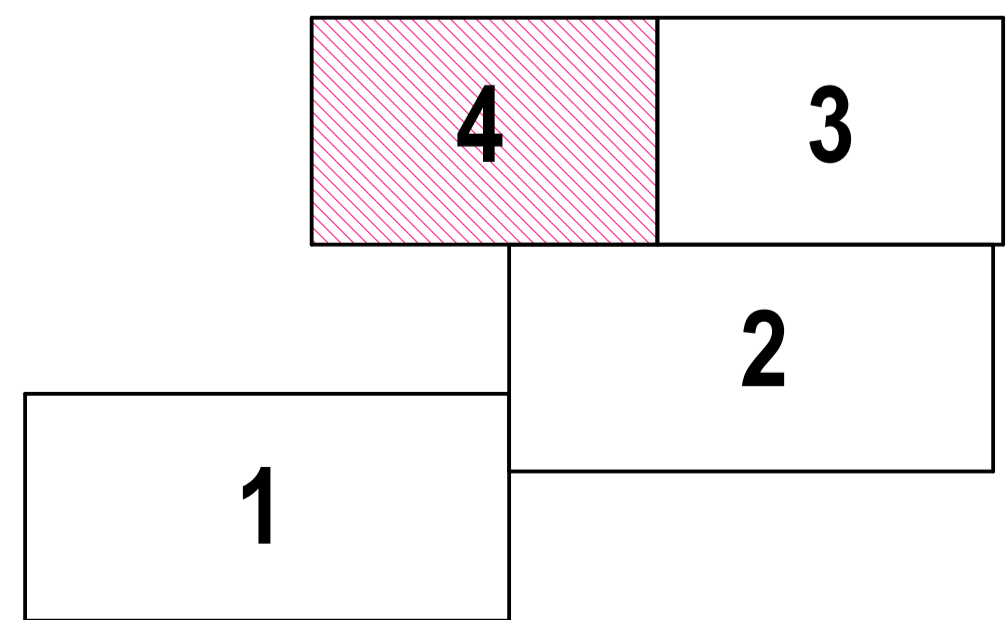
- Условные обозначения**
-  Границы территории, в отношении которой осуществляется подготовка проекта планировки
  -  Действующие красные линии, утв. распоряжением Министерством имущественных отношений и архитектуры Ульяновской области № 1057-од от 6 июня 2022 г.
  -  - границы существующих элементов планировочной структуры
  -  Граница зоны планируемого размещения линейного объекта
  -  Границы зон планируемого размещения объектов капитального строительства, проектируемых в составе линейного объекта
  -  Номера характерных точек границ зон планируемого размещения линейного объекта

						<b>ППТ/АВ110-10/22</b>				
						Ответственные ЛЭП 110 кВ от существующих ВЛ-110 кВ «В3-1,2» ЗАО «Авиастар-ОПЭ» до вновь проектируемой ГПП-110/10 кВ, расположенной на пересечении 48-го и 11-го проездов Инженерных.				
Изм.	Коп.уч.	Лист	Док.	Подпись	Дата	<b>Проект планировки территории</b>		стадия	лист	листов
Разработал	Волков С. А.					<b>Основная часть.</b>		П	5	23
ГИП	Мурзаев К. Н.					Чертеж красных линий. Чертеж границ зон планируемого размещения линейных объектов. Чертеж границ зон планируемого размещения линейных объектов, подлежащих реконструкции в связи с изменением их местоположения. 1:2 000				
						АО Корпорация развития Ульяновской области				




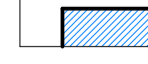

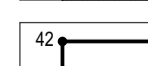
Линия свода с листом 2



Линия свода с листом 3



**Условные обозначения**

-  Границы территории, в отношении которой осуществляется подготовка проекта планировки
-  Действующие красные линии, утв. распоряжением Министерством имущественных отношений и архитектуры Ульяновской области № 1057-од от 6 июня 2022 г.
-  - границы существующих элементов планировочной структуры
-  Граница зоны планируемого размещения линейного объекта
-  Границы зон планируемого размещения объектов капитального строительства, проектируемых в составе линейного объекта
-  Номера характерных точек границ зон планируемого размещения линейного объекта

						<b>ППТ/АВ110-10/22</b>			
						Ответственные ЛЭП 110 кВ от существующих ВЛ-110 кВ «ВЗ-1,2» ЗАО «Авиастар-ОПЭ» до вновь проектируемой ГПП-110/10 кВ, расположенной на пересечении 48-го и 11-го проездов Инженерных.			
Изм.	Коп.уч.	Лист	Док.	Подпись	Дата	<b>Проект планировки территории Основная часть.</b>	стадия	лист	листов
Разработал	Волков С. А.						П	6	23
ГИП	Мурзаев К. Н.					АО Корпорация развития Ульяновской области			
Чертеж красных линий. Чертеж границ зон планируемого размещения линейных объектов. Чертеж границ зон планируемого размещения линейных объектов, подлежащих реконструкции в связи с изменением их местоположения. 1:2 000									

**Основная часть проекта планировки территории линейного объекта.  
Раздел 2. Положение о размещении линейных объектов.**

**а) Наименование, основные характеристики (категория, протяженность, проектная мощность, пропускная способность, грузонапряженность, интенсивность движения) и назначение планируемых для размещения линейных объектов.**

Проект планировки территории разрабатывается для размещения линейного объекта – «Ответвительные ЛЭП 110 кВ от существующих ВЛ-110 кВ «ВЗ-1,2» ЗАО «Авиастар-ОПЭ» до вновь проектируемой ГПП-110/10 кВ, расположенной на пересечении 48-го и 11-го проездов Инженерных».

В соответствии с заданием на проектирование и ТУ на технологическое присоединение электроснабжение осуществляется от существующих сетей принадлежащих ЗАО «Авиастар-ОПЭ». Точками подключения являются:

- существующая опора двухцепной ВЛ 110кВ «СЗ-1/СЗ-2» на 40-м проезде Инженерный;
- существующая опора двухцепной ВЛ 110кВ «СЗ-1/СЗ-2» на 44-м проезде Инженерный.

Строительная длина ЛЭП – 7849 м.

Пропускная способность:

- Для линии ВЗ-2 - 111,5 МВт
- Для линии СЗ-2 - 111,5 МВт

**б) Перечень субъектов Российской Федерации, перечень муниципальных районов, городских округов в составе субъектов Российской Федерации, перечень поселений, населенных пунктов, внутригородских территорий городов федерального значения, на территориях которых устанавливаются зоны планируемого размещения линейных объектов.**

Размещение линейного объекта – «Ответвительные ЛЭП 110 кВ от существующих ВЛ-110 кВ «ВЗ-1,2» ЗАО «Авиастар-ОПЭ» до вновь проектируемой ГПП-110/10 кВ, расположенной на пересечении 48-го и 11-го проездов Инженерных» планируется на территории Заволжского района, МО город Ульяновск, Ульяновской области.

Размещение линейного объекта, планируется в границах кадастровых кварталов: 73:24:021111, 73:24:021112, 73:24:021113, 73:21:060101, 73:21:030501, 73:24:021115 на земельных участках с кадастровыми номерами 73:24:000000:1722, 73:24:000000:494, 73:24:000000:495, 73:24:000000:1472, 73:24:021112:186, 73:24:021112:166, 73:21:060101:274, 73:21:060101:313, 73:00:000000:20, 73:21:000000:1161, 73:24:000000:275, а также на землях государственная собственность на которые не разграничена.

Изм.	Кол. уч.	Лист	№ док.	Подпись	Дата	ППТ/АВ110-10/22	Лист
							7
Изм.	Кол. уч.	Лист	№ док.	Подпись	Дата		

Изм.	Кол. уч.	Лист	№ док.	Подпись	Дата
Изм.	Кол. уч.	Лист	№ док.	Подпись	Дата
Изм.	Кол. уч.	Лист	№ док.	Подпись	Дата

Изм.	Кол. уч.	Лист	№ док.	Подпись	Дата
Изм.	Кол. уч.	Лист	№ док.	Подпись	Дата

Изм.	Кол. уч.	Лист	№ док.	Подпись	Дата
Изм.	Кол. уч.	Лист	№ док.	Подпись	Дата

Изм.	Кол. уч.	Лист	№ док.	Подпись	Дата
Изм.	Кол. уч.	Лист	№ док.	Подпись	Дата

Площадь территории, в отношении которой осуществляется подготовка проекта планировки 103 788 м<sup>2</sup>

**в) Перечень координат характерных точек границ зон планируемого размещения линейных объектов.**

№	X	Y
1	511634.44	2273938.02
2	511634.80	2273938.51
3	511633.58	2273945.09
4	511640.55	2273946.44
5	511640.57	2273946.33
6	511641.52	2273947.62
7	511620.16	2273963.39
8	511623.97	2273968.36
9	511619.07	2273972.12
10	511623.22	2273977.70
11	511620.01	2273980.09
12	511636.18	2274001.83
13	511639.39	2273999.45
14	511642.46	2274003.57
15	511644.19	2274002.25
16	511663.67	2274027.64
17	511658.48	2274031.62
18	511671.22	2274048.80
19	511678.95	2274042.88
20	511694.16	2274062.72
21	511668.78	2274082.19
22	511665.03	2274077.31
23	511534.24	2274182.22
24	511536.70	2274185.29
25	511521.18	2274197.91
26	511518.62	2274194.75
27	511404.73	2274286.10
28	511389.19	2274298.57
29	511385.67	2274301.39
30	511391.90	2274309.88

Взам. инв. №	
Подпись и дата	
Инв. № подл.	

Изм.	Кол. уч.	Лист	№ док.	Подпись	Дата

ППТ/АВ110-10/22

31	511386.66	2274313.73
32	511505.09	2274473.78
33	511508.31	2274471.41
34	511520.19	2274487.49
35	511516.98	2274489.87
36	511628.05	2274640.09
37	511631.27	2274637.72
38	511643.16	2274653.80
39	511639.94	2274656.17
40	511753.46	2274809.70
41	511756.67	2274807.32
42	511768.57	2274823.40
43	511765.35	2274825.78
44	511884.83	2274987.37
45	511888.04	2274984.99
46	511899.93	2275001.07
47	511896.72	2275003.45
48	512002.69	2275146.77
49	512013.27	2275139.22
50	512031.77	2275165.39
51	512021.16	2275172.90
52	512052.98	2275221.82
53	512118.31	2275322.26
54	512121.64	2275320.10
55	512132.26	2275336.38
56	512129.03	2275338.68
57	512157.22	2275381.87
58	512229.72	2275492.98
59	512233.04	2275490.81
60	512243.74	2275507.21
61	512240.53	2275509.54
62	512341.20	2275663.81
63	512344.52	2275661.65
64	512348.15	2275667.20
65	512355.32	2275678.19
66	512352.00	2275680.36

Взам. инв. №	
Подпись и дата	
Инв. № подл.	

Изм.	Кол. уч.	Лист	№ док.	Подпись	Дата

ППТ/АВ110-10/22

Лист

9

67	512360.64	2275693.63
68	512384.75	2275730.69
69	512400.51	2275754.92
70	512454.46	2275837.83
71	512455.32	2275839.14
72	512461.50	2275835.58
73	512468.60	2275846.99
74	512469.07	2275847.74
75	512486.84	2275845.67
76	512496.60	2275844.54
77	512564.33	2275836.66
78	512609.44	2275831.41
79	512613.99	2275830.88
80	512613.39	2275829.33
81	512621.01	2275826.40
82	512643.26	2275817.84
83	512645.43	2275823.48
84	512776.21	2275768.87
85	512774.66	2275765.17
86	512793.12	2275757.46
87	512794.66	2275761.17
88	512796.43	2275760.43
89	512824.11	2275748.87
90	512924.17	2275707.09
91	512921.67	2275700.60
92	512923.12	2275700.04
93	512932.31	2275696.51
94	512951.54	2275689.11
95	512960.51	2275712.44
96	512954.77	2275714.65
97	512957.20	2275717.87
98	512963.45	2275726.13
99	512978.06	2275745.45
100	512966.63	2275750.24
101	512951.94	2275730.81
102	512945.69	2275722.55

Взам. инв. №	
Подпись и дата	
Инв. № подл.	

Изм.	Кол. уч.	Лист	№ док.	Подпись	Дата

ППТ/АВ110-10/22

Лист

10

103	512943.11	2275719.14
104	512941.91	2275719.60
105	512940.88	2275719.99
106	512930.65	2275723.93
107	512928.71	2275718.90
108	512928.48	2275718.29
109	512828.54	2275760.02
110	512800.86	2275771.58
111	512799.29	2275772.24
112	512799.74	2275773.32
113	512800.82	2275775.92
114	512782.37	2275783.62
115	512781.31	2275781.09
116	512780.83	2275779.95
117	512649.74	2275834.69
118	512650.37	2275836.34
119	512652.20	2275841.10
217	512643.00	2275844.66
218	512644.84	2275849.30
219	512657.02	2275879.95
220	512714.39	2276024.43
221	512718.02	2276022.92
222	512725.72	2276041.37
223	512721.79	2276043.01
224	512794.12	2276225.18
225	512797.72	2276223.67
226	512805.43	2276242.13
227	512801.50	2276243.77
228	512873.84	2276425.94
229	512877.45	2276424.43
230	512885.15	2276442.89
231	512881.20	2276444.46
232	512942.43	2276598.66
233	512942.61	2276599.12
234	512953.56	2276626.69
235	512957.17	2276625.18

Взам. инв. №	
Подпись и дата	
Инв. № подл.	

Изм.	Кол. уч.	Лист	№ док.	Подпись	Дата

ППТ/АВ110-10/22

Лист

11

236	512964.88	2276643.64
237	512960.95	2276645.28
238	513033.29	2276827.44
239	513036.89	2276825.93
240	513044.60	2276844.39
241	513040.67	2276846.03
242	513109.14	2277018.45
243	513135.01	2277008.36
244	513137.22	2277014.30
245	513283.14	2276956.40
246	513281.66	2276952.67
247	513300.21	2276945.24
248	513301.73	2276949.03
249	513464.35	2276884.51
250	513462.86	2276880.79
251	513481.42	2276873.35
252	513482.93	2276877.14
253	513645.63	2276812.59
254	513644.14	2276808.87
255	513662.71	2276801.43
256	513664.22	2276805.22
257	513780.17	2276759.22
258	513826.92	2276740.67
259	513825.42	2276736.95
260	513843.99	2276729.51
261	513845.49	2276733.30
262	513982.22	2276679.06
263	513993.13	2276674.74
264	513999.82	2276672.08
265	513997.42	2276665.85
266	514006.90	2276662.21
267	513969.45	2276560.98
268	513955.93	2276524.44
269	513943.88	2276491.86
270	513940.14	2276493.23
271	513933.28	2276474.44

Взам. инв. №	
Подпись и дата	
Инв. № подл.	

Изм.	Кол. уч.	Лист	№ док.	Подпись	Дата

ППТ/АВ110-10/22

Лист

12

272	513936.94	2276473.10
273	513873.05	2276300.38
274	513869.32	2276301.76
275	513862.45	2276282.96
276	513866.11	2276281.61
277	513847.65	2276231.71
278	513802.30	2276109.13
279	513798.61	2276110.48
280	513791.74	2276091.69
281	513795.36	2276090.37
282	513731.55	2275917.86
283	513727.81	2275919.22
284	513720.95	2275900.43
285	513724.61	2275899.10
286	513660.72	2275726.38
287	513656.99	2275727.76
288	513650.12	2275708.95
289	513653.77	2275707.60
290	513595.86	2275551.04
291	513591.16	2275552.85
292	513586.68	2275554.57
293	513581.89	2275542.14
294	513577.70	2275531.24
295	513585.53	2275528.23
296	513587.04	2275527.65
297	513586.23	2275525.54
298	513567.41	2275476.61
299	513515.27	2275341.03
300	513506.09	2275344.56
301	513496.98	2275321.35
302	513506.31	2275317.76
303	513433.59	2275128.71
304	513429.86	2275130.13
305	513422.76	2275111.43
306	513426.40	2275110.05
307	513352.81	2274918.71

Взам. инв. №	
Подпись и дата	
Инв. № подл.	

Изм.	Кол. уч.	Лист	№ док.	Подпись	Дата

ППТ/АВ110-10/22

Лист

13

308	513349.09	2274920.12
309	513341.99	2274901.43
310	513345.63	2274900.04
311	513272.03	2274708.71
312	513271.54	2274708.90
313	513268.32	2274710.13
314	513261.21	2274691.42
315	513264.85	2274690.04
316	513200.57	2274522.93
317	513193.26	2274503.88
318	513187.31	2274504.42
319	513180.00	2274505.09
320	513179.41	2274498.62
321	513159.63	2274500.43
322	513099.77	2274505.91
323	513099.47	2274502.61
324	513102.17	2274502.41
325	513101.66	2274495.42
326	513098.83	2274495.63
327	513098.68	2274493.96
328	513151.49	2274489.13
329	513174.81	2274486.99
330	513178.32	2274486.67
331	513177.72	2274480.20
332	513209.59	2274477.28
333	513211.87	2274502.18
334	513205.67	2274502.75
335	513276.07	2274685.78
336	513279.91	2274684.32
337	513287.01	2274703.02
338	513283.25	2274704.46
339	513356.84	2274895.78
340	513360.68	2274894.32
341	513367.78	2274913.02
342	513364.02	2274914.45
343	513437.62	2275105.78

Взам. инв. №	
Подпись и дата	
Инв. № подл.	

Изм.	Кол. уч.	Лист	№ док.	Подпись	Дата

ППТ/АВ110-10/22

Лист

14

344	513441.46	2275104.33
345	513448.56	2275123.02
346	513444.80	2275124.45
347	513517.46	2275313.31
348	513526.77	2275309.66
349	513535.90	2275332.93
350	513526.40	2275336.59
351	513570.59	2275451.48
352	513591.42	2275505.65
353	513598.23	2275523.34
354	513607.57	2275519.75
355	513616.54	2275543.09
356	513607.06	2275546.73
357	513665.05	2275703.50
358	513668.91	2275702.09
359	513675.77	2275720.88
360	513671.99	2275722.26
361	513735.88	2275894.98
362	513739.74	2275893.57
363	513746.60	2275912.36
364	513742.82	2275913.74
365	513806.64	2276086.25
366	513810.53	2276084.83
367	513817.39	2276103.62
368	513813.58	2276105.01
369	513877.38	2276277.51
370	513880.22	2276276.47
371	513886.58	2276295.44
372	513884.32	2276296.26
440	513914.36	2276378.38
373	513948.21	2276468.99
374	513952.06	2276467.56
375	513958.93	2276486.37
376	513955.15	2276487.74
377	514018.10	2276657.90
378	514027.35	2276654.34

Взам. инв. №	
Подпись и дата	
Инв. № подл.	

Изм.	Кол. уч.	Лист	№ док.	Подпись	Дата

ППТ/АВ110-10/22

Лист

15

379	514036.26	2276677.70
380	514018.45	2276684.59
381	514006.42	2276689.25
382	514004.06	2276683.30
383	513983.03	2276691.65
384	513849.97	2276744.44
385	513851.43	2276748.07
386	513832.86	2276755.51
387	513831.38	2276751.81
388	513784.56	2276770.39
389	513668.69	2276816.36
390	513670.15	2276819.99
391	513651.58	2276827.43
392	513650.10	2276823.73
393	513487.41	2276888.28
394	513488.85	2276891.91
395	513470.30	2276899.35
396	513468.82	2276895.65
397	513306.20	2276960.17
398	513307.65	2276963.80
399	513289.09	2276971.24
400	513287.62	2276967.54
401	513141.53	2277025.50
402	513144.05	2277031.87
403	513097.73	2277049.69
404	513088.73	2277026.29
405	513097.94	2277022.77
406	513029.59	2276850.65
407	513026.14	2276852.09
408	513018.44	2276833.64
409	513022.21	2276832.06
410	512949.87	2276649.90
411	512946.39	2276651.28
412	512938.71	2276632.89
413	512942.49	2276631.31
414	512931.47	2276603.57

Взам. инв. №	
Подпись и дата	
Инв. № подл.	

Изм.	Кол. уч.	Лист	№ док.	Подпись	Дата

ППТ/АВ110-10/22

Лист

16

415	512931.31	2276603.17
416	512870.15	2276449.15
417	512866.70	2276450.60
418	512858.99	2276432.14
419	512862.79	2276430.63
420	512790.42	2276248.40
421	512786.97	2276249.84
422	512779.27	2276231.38
423	512783.04	2276229.80
424	512710.70	2276047.65
425	512707.22	2276049.03
426	512699.52	2276030.57
427	512703.29	2276029.00
428	512645.95	2275884.59
429	512633.78	2275853.96
430	512631.81	2275849.00
120	512622.37	2275852.66
121	512620.87	2275848.78
122	512618.51	2275842.65
123	512614.11	2275843.16
124	512570.08	2275848.21
125	512501.76	2275856.04
126	512492.13	2275857.14
127	512475.84	2275859.01
128	512478.11	2275862.95
129	512468.82	2275868.50
130	512458.49	2275874.68
131	512456.66	2275875.78
132	512456.48	2275875.48
133	512445.02	2275856.26
134	512440.27	2275848.30
135	512445.30	2275845.30
136	512443.30	2275842.24
137	512389.27	2275759.43
138	512373.44	2275735.18
139	512349.52	2275698.51

Изм.	Кол. уч.	Лист	№ док.	Подпись	Дата	Изм. № подл.	Взам. инв. №
							Подпись и дата

Изм.	Кол. уч.	Лист	№ док.	Подпись	Дата	

ППТ/АВ110-10/22

140	512342.08	2275687.12
141	512338.70	2275689.33
142	512329.48	2275675.19
143	512327.77	2275672.58
144	512331.15	2275670.37
145	512230.72	2275516.47
146	512227.22	2275518.49
147	512216.29	2275501.74
148	512219.67	2275499.53
149	512119.12	2275345.45
150	512115.74	2275347.65
151	512104.86	2275330.98
152	512108.21	2275328.80
153	512057.01	2275249.95
154	512043.32	2275228.99
155	512020.18	2275193.39
156	512020.64	2275193.05
157	511992.89	2275153.70
158	511887.07	2275010.59
159	511884.56	2275012.44
160	511878.42	2275004.29
161	511877.79	2275004.77
162	511871.96	2274996.88
163	511875.18	2274994.51
164	511755.67	2274832.94
165	511752.48	2274835.29
166	511740.59	2274819.21
167	511743.81	2274816.83
168	511630.29	2274663.31
169	511627.08	2274665.69
170	511615.19	2274649.61
171	511618.40	2274647.23
172	511507.33	2274497.00
173	511504.11	2274499.38
174	511492.22	2274483.30
175	511495.44	2274480.92

Взам. инв. №	
Подпись и дата	
Инв. № подл.	

Изм.	Кол. уч.	Лист	№ док.	Подпись	Дата

ППТ/АВ110-10/22

Лист

18

176	511377.02	2274320.77
177	511371.75	2274324.67
178	511352.82	2274298.87
179	511370.64	2274285.79
180	511372.82	2274276.73
181	511378.86	2274251.51
182	511397.49	2274173.74
183	511398.43	2274173.97
184	511399.43	2274179.53
185	511407.83	2274177.98
186	511407.50	2274176.14
187	511409.15	2274176.54
188	511388.20	2274264.00
189	511382.28	2274288.73
190	511397.54	2274276.49
191	511511.04	2274185.44
192	511508.56	2274182.40
193	511524.08	2274169.77
194	511526.65	2274172.93
195	511657.72	2274067.79
196	511653.56	2274062.36
197	511661.64	2274056.16
198	511648.87	2274038.99
199	511643.83	2274042.86
200	511624.36	2274017.47
201	511626.59	2274015.75
202	511623.34	2274011.38
203	511626.55	2274008.99
204	511610.38	2273987.25
205	511607.17	2273989.63
206	511603.25	2273984.37
207	511598.59	2273987.84
208	511583.37	2273968.00
209	511608.76	2273948.52
210	511612.89	2273953.92
1	511634.44	2273938.02

Взам. инв. №	
Подпись и дата	
Инв. № подл.	

Изм.	Кол. уч.	Лист	№ док.	Подпись	Дата

ППТ/АВ110-10/22

Лист

19



**з) Информация о необходимости осуществления мероприятий по охране окружающей среды.**

Основными мероприятиями по охране окружающей среды при строительстве являются: снятие плодородного почвенного слоя с обратной рекультивацией после строительства.

При строительстве должно быть уделено большое внимание проведению продуманной системы мер по охране природы, а именно:

- проезд строительной техники и механизмов осуществлять в пределах полосы отвода, не допуская проезда вне её;
- запрещается слив горюче-смазочных материалов вне специально оборудованных для этих целей мест;
- производить очистку строительных площадок по окончании работ от строительного мусора, проволоки и т.д.;
- строго соблюдать требования местных органов охраны природы по сохранению флоры и фауны в районе строительства.

Проектом планировки территории установлены твердые границы отвода земель, обязывающие не допускать использование земель за их пределами.

В целях снижения отрицательного воздействия на земельный участок предусмотрены следующие мероприятия:

- согласование отводов земельных участков со всеми заинтересованными организациями;
- все строительные работы производить только в полосе отвода, строго соблюдая границы отведенной территории;
- не допускается использование почвенно-растительного слоя для создания временных сооружений в строительных целях;
- проезд техники и машин в необорудованных переездах местах не допускается;
- заправка топливом техники на площадке строительства не допускается;
- техническая и биологическая рекультивация нарушенных при строительстве земель.

**и) Информация о необходимости осуществления мероприятий по защите территории от чрезвычайных ситуаций природного и техногенного характера, в том числе по обеспечению пожарной безопасности и гражданской обороне.**

Проектируемый объект к категории по гражданской обороне не относится.

В границах проектируемой территории отсутствуют потенциально опасные объекты, на которых хранятся, перерабатываются, транспортируются химические, взрыво-

Взам. инв. №	
Подпись и дата	
Инв. № подл.	

Изм.	Кол. уч.	Лист	№ док.	Подпись	Дата



